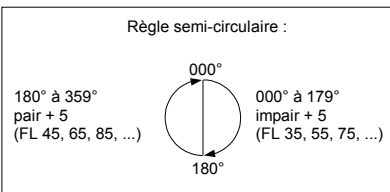
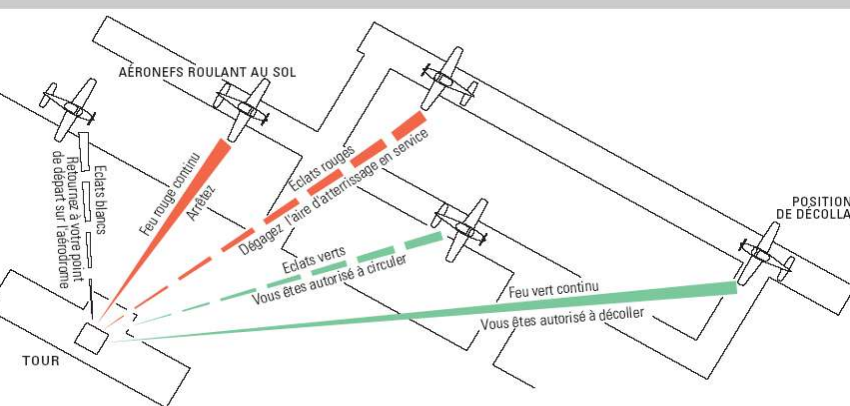
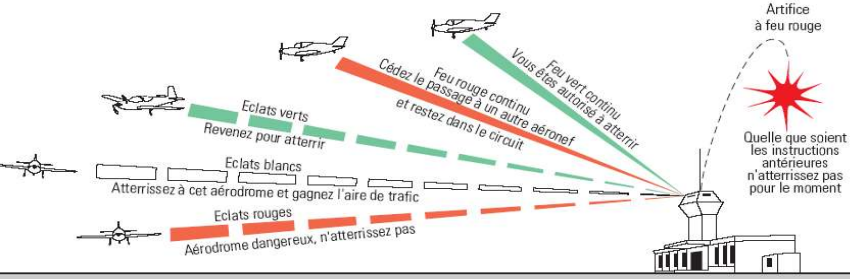
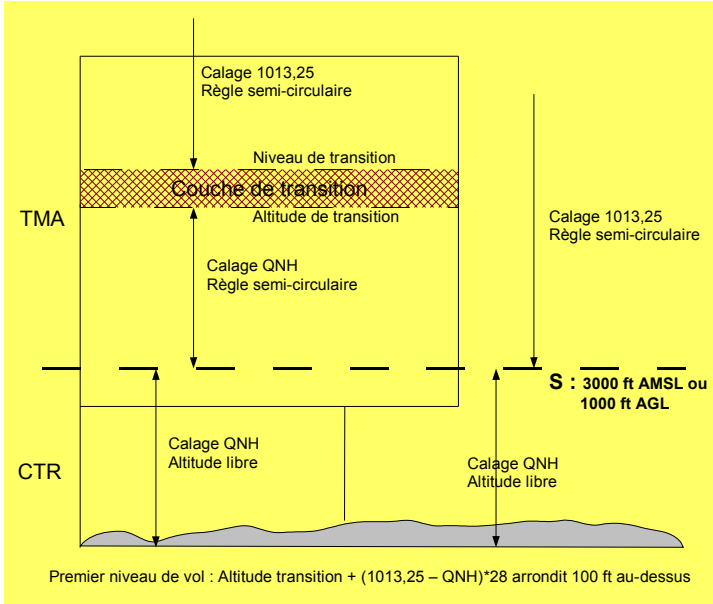


Hauteur AGL minimum de survol (aéronefs monomoteur à piston)		
Parc ou réserve naturelle	Étendus	(Sauf indication contraire sur la carte)
	Très petits	
Installations portant une marque distinctive		1000 ft
Agglomérations de largeur moyenne inférieure à 1 200 m (ou tout rassemblement de personnes ou d'animaux)		1600 ft
Agglomérations de largeur moyenne comprise entre 1 200 m et 3 600 m (ou rassemblement de 10 000 à 100 000 personnes)		3300 ft
Agglomérations de largeur moyenne supérieure à 3 600 m (ou rassemblement de plus de 100 000 personnes)		5000 ft
Ville de Paris	(Zone P 23)	6600 ft AMSL

Classes d'espaces	Services fournis par les organismes de la circulation aérienne			Obligation radio	Soumis à clearance	Qualité du vol	Conditions VMC		
	Contrôle	Information de vol	Alerte				Visibilité	Espacement horizontal	Espacement vertical
A	ESPACE INTERDIT AUX VOLS VFR								
B	Espacement IFR/IFR VFR/VFR	Oui	Oui	Oui	Oui	Contrôlé	8 km ----- FL 100 ----- 5 km*	1500 m	300 m (1000 ft)
C	Espacement VFR/IFR Information de trafic VFR/VFR	Oui	Oui	Oui	Oui	Contrôlé			
D	Information de trafic VFR/IFR VFR/VFR	Oui	Oui	Oui	Oui	Contrôlé			
E	Espacement VFR spécial/IFR Information de trafic VFR spécial	Oui	Oui	Non (sauf VFR spécial)	Non (sauf VFR spécial)	Non contrôlé (sauf VFR spécial)			
F	Non	Oui	Oui	Non	Non	Non contrôlé	8 km ----- FL 100 ----- 5 km ----- Surface S ----- vue du sol	1500 m	300 m (1000 ft)
G	Non	Oui	Oui	Non	Non	Non contrôlé	1500 m ou distance parcourue en 30 s de vol	hors des nuages	hors des nuages



- Atterrissage ou décollage. Landing or take-off direction.
- Direction du décollage exprimée en dizaines de degrés du compas magnétique arrondies à la dizaine la plus proche. Direction for take-off expressed in units of 10 degrees to the nearest 10 degrees of the magnetic compass.
- Tour de piste à droite. Right hand traffic circuit.
- Interdiction d'atterrir. Landing prohibited.
- "Attention", prendre des précautions spéciales à l'atterrissage. Need for special precautions while landing.
- Vois de planeurs en cours au-dessus de l'aérodrome. Glider flights in operation above the aerodrome.
- Atterrissage et décollage interdits en dehors des pistes. Roulage interdit en dehors des voies de circulation. Landing and take-off prohibited outside runways. Taxiing prohibited outside taxiways.
- Atterrissage et décollage interdits en dehors des pistes. Roulage autorisé en dehors des voies de circulation. Landing and take-off prohibited outside runways. Taxiing authorized outside taxiways.
- Indique les zones impropres aux manoeuvres des aéronefs. Indicates an area unfit for movement of aircraft.
- Bureau de piste. Reporting office.



Plan de vol
 - obligatoire : frontière, survol maritime, nav VFR de nuit
 - déposer au moins 30 min avant heure indiquée (VFR de nuit)
 - valide 1 heure max après l'heure de départ indiquée

SECOURS
 Détresse : 7700 121,50
 Panne radio : 7600